

• Quartier N°11

Coordonnées géographiques :

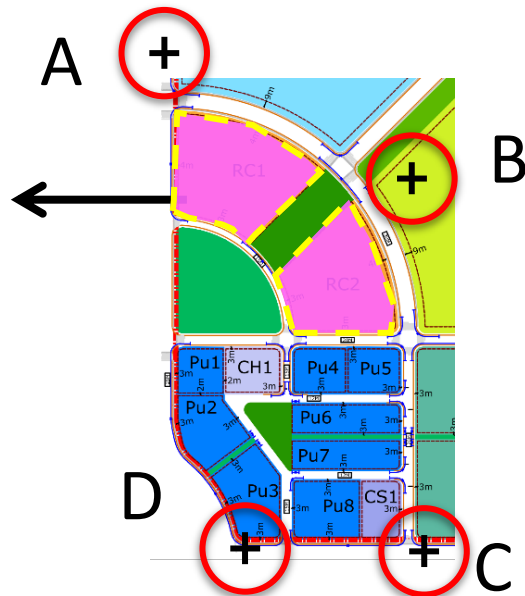
A : X=486280.9785 Y=3954669.7927

B : X=486531.5508 Y=3954578.9555









C : X=486611.0965 Y=3954056.7635

D : X=486373.8251 Y=3954057.1506

Unité de
voisinage
n°01



Légende :

	Usage mixte		Affaire
	Equipements éducatifs		Parcs – espace vert
	Equipements culturels		Equipements sportifs
	Equipements de santé		Parcs de stationnements

Quartier 11

unité de voisinage 01

Commerce / affaire V 11	Nombre total	Nombre d'étage
Usage mixte	2 (N logements : 645/ N d habitants : 3225)	R+3

Equipement public V11	Nombre total	Nombre d étage
Administration	8	R+1
Education	1	R+2
Culture	4	R+2
Sport	2	RDC/ R+2
Santé	1	R+2
Service sociaux	1	R+2