

• Quartier N°02



Coordonnées géographiques :











A : X=483886.0254 Y=3956548.3346

B : X=484880.1676 Y=3956548.3346

C : X=484882.2889 Y=3955552.0711

D : X=483881.7934 Y=3955553.2750

Légende :

- | | | | |
|---|------------------------|--|-------------------------|
|  | Résidence individuelle |  | Commerce |
|  | Résidence collective |  | Affaire |
|  | Equipements éducatifs |  | Parcs – espace vert |
|  | Hôtels |  | Equipements sportifs |
|  | Equipements de santé |  | Parcs de stationnements |

Quartier 02 unité de voisinage 01

quartier 2	Nombre total de logements	Nombre d'habitants	Surface (m²)	Nombre d'étage
Résidence individuelle	-	-	-	-
Résidence collective	2334	9475	-	R+3,R+4

Equipement public V2	Nombre total	Nombre d'étage
Administration / culte	03	R+1/R+17/R+3
Education	5	R+1
Culture	02	R+1 / R+2
Sport	03	RDC/R+1 / R+2
Santé	02	R+1
Service sociaux	01	R+2
Communications (parking)	02	-

Commerce V2	Nombre total	Nombre d'étage
Commerce de proximité	01	R+3

Quartier 02 unité de voisinage 02

quartier 2	Nombre total de logements	Nombre d'habitants	Surface (m²)	Nombre d'étage
Résidence individuelle	298	1490	450	R+1
Résidence collective	916	4580	-	R+3,R+4

Equipement public V2	Nombre total	Nombre d'étage
Administration / culte	01	R+1/R+17/R+3
Education	5	R+1
Culture	00	R+1 / R+2
Sport	04	RDC/R+1 / R+2
Santé	01	R+1
Service sociaux	00	R+2
Communications (parking)	03	-

Commerce V2	Nombre total	Nombre d'étage
Commerce de proximité	04	R+3

