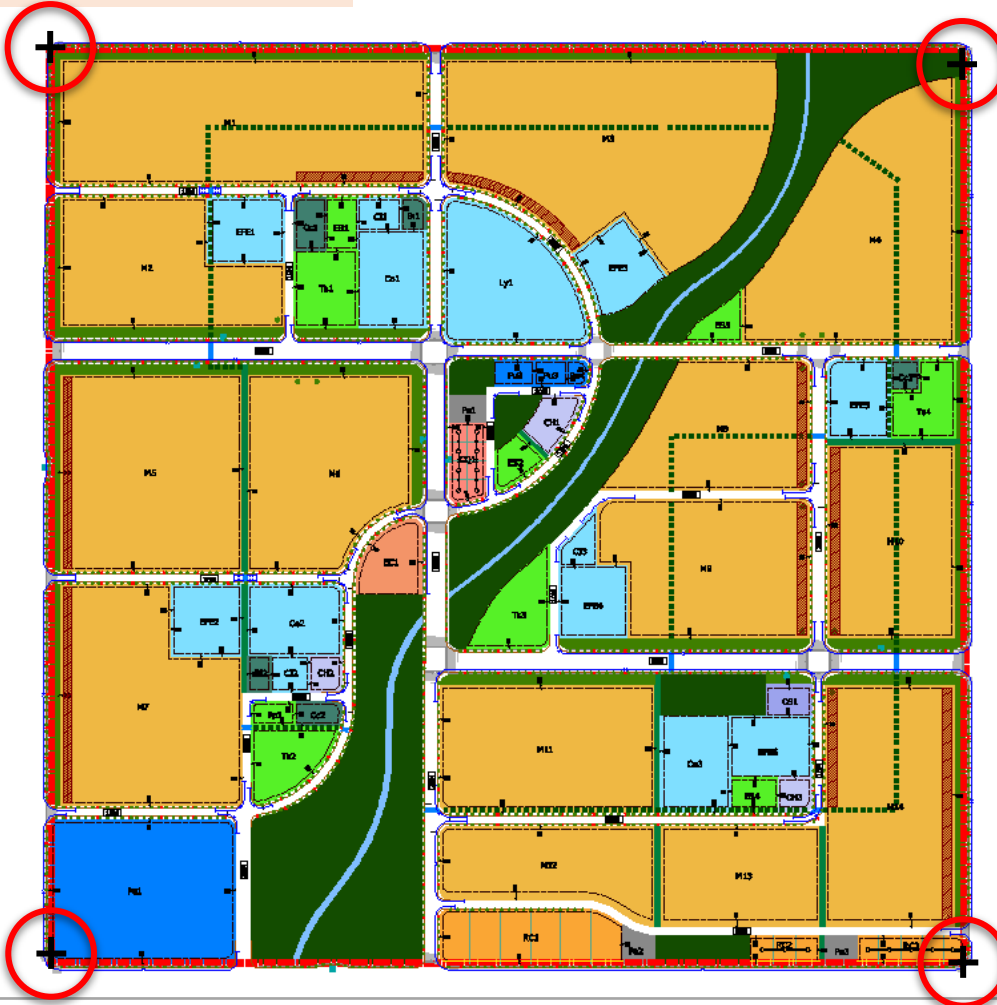


• Quartier N°03

A

B



Coordonnées géographiques :

A : X=485085.2010 Y=3956550.7284

B : X=486080.1676 Y=3956548.3346

C : X=486082.2889 Y=3955552.0711

D : X=485086.0254 Y=3955554.1925

Légende :

- Résidence individuelle
- Résidence collective
- Equipements éducatifs
- Usage mixte
- Equipements de santé

- Commerce
- Affaire
- Parcs – espace vert
- Equipements sportifs
- Parcs de stationnements

Quartier 03 unité de voisinage 01

quartier 3	Nombre total de logements	Nombre d'habitants	Nombre d'étage
Résidence collective	2553	12765	R+4
Usage mixte	0	0	R+6
<hr/>			
Equipement public V3	Nombre total	Nombre d'étage	
Administration / culte	3	R+1/R+17	
Education	8	R+1	
Culture	3	R+1 / R+2	
Sport	5	RDC/ R+2	
Santé	1	R+1	
Service sociaux	0	R+2	
Communications (parkings)	1	-	
<hr/>			
Commerce Q3	Nombre total	Nombre d'étage	
Commerce de proximité	1	R+3 / R+6	

Quartier 03 unité de voisinage 02

quartier 3	Nombre total de logements	Nombre d'habitants	Nombre d'étage
Résidence collective	3670	18350	R+4
Usage mixte	250	1 250	R+6
<hr/>			
Equipement public V3	Nombre total	Nombre d'étage	
Administration / culte	1	R+1/R+17	
Education	5	R+1	
Culture	2	R+1 / R+2	
Sport	3	RDC/ R+2	
Santé	2	R+1	
Service sociaux	1	R+2	
Communications (parkings)	2	-	
<hr/>			
Commerce Q3	Nombre total	Nombre d'étage	
Commerce de proximité	0	R+3 / R+6	

• Quartier N°03



Coordonnées géographiques :











A : X=485085.2010 Y=3956550.7284

B : X=486080.1676 Y=3956548.3346

C : X=486082.2889 Y=3955552.0711

D : X=485086.0254 Y=3955554.1925

Légende :

- | | |
|--|---|
|  Résidence individuelle |  Commerce |
|  Résidence collective |  Affaire |
|  Equipements éducatifs |  Parcs – espace vert |
|  Usage mixte |  Equipements sportifs |
|  Equipements de santé |  Parcs de stationnements |